Rozhledny a vyhlídková místa

Objevte **Východní Moravu**
turistický region Zlínského kraje

Kroměřížsko



1. Rozhledna Brdo
Kamenná stavba s výškou 23,9 m stojí na vrchu Brdo (587 m n. m.), který je nejvyšším bodem pohoří Chřiby. Doporučená výchozí místa: rekreační areál Bunč, rekreační areál Roštín-Kamínka. Vstup zpoplatněn.

2. Rozhledna Zdenička u Těšánek
Dřevostavba s výškou 15 metrů stojí na kopci ve sportovním a rekreačním areálu Gruntu Galatík (350 m n. m.) nedaleko Zdounek-Těšánek. Přístupná bezplatně za pěkného počasí.

3. Rozhledna Lebedov
Dřevěná stavba celoročně a bezplatně přístupná je 9 m vysoká. Symbolizuje větrný mlýn, stojí nad osadou Lebedov (místní část obce Zdounky) poblíž Koláčkova mlýna. S nedalekou rozhlednou Zdenička jsou součástí turistické infrastruktury poblíž sportovního a rekreačního areálu Grunt Galatík ve Zdounkách-Těšánkách.



4. Zámecká věž – Arcibiskupský zámek Kroměříž
Zámecká věž Arcibiskupského zámku v Kroměříži je 84 m vysoká a nabízí pohled na historické jádro města i široké okolí. Vyhlídka je přístupná v návštěvní době zámku jako samostatný prohlídkový okruh bez průvodce.

5. Rozhledna Františka Josefa I. na Hostýně
Kamenná rozhledna vysoká 15 m stojí na vrcholu Hostýna (735 m n. m.) v Hostýnských vrších. Položení základního kamene se zúčastnil v r. 1897 rakousko-uherský císař František Josef I. a svolil, aby nesla jeho jméno. Vstup je zpoplatněn, pro individuální návštěvníky jsou vymezeny návštěvní dny od května do září, pro ohlášené skupiny nad 10 osob při dobrém počasí po předchozí objednávce i mimo tuto dobu. www.hostyn.cz




6. Rozhledna Kelčský Javorník
Konstrukce válcového tvaru z kovu a dřeva vysoká 35 m stojí na nejvyšším vrcholu Hostýnských vrchů Kelčském Javorníku (865 m n. m.).




Vstup bezplatný, omezení při extrémních klimatických stavech (silný vítr, námraza, bouřka). Doporučená výchozí místa: sedlo Tesák, obce Rajnochovice, Chvalčov, Loukov, Podhradní Lhota.

7. Kunovická hůrka u Rajnochovic
Bezplatně a celoročně přístupná vyhlídka vysoká 7 m stojí na Kunovické hůrce (587 m n. m.) v katastru obce Kunovice (okres Vsetín) na trase naučné stezky prof. Haši.

8. Rozhledna na Marušce
Celoročně zdarma přístupná dřevěná stavba s výškou 16 m stojí na kopci Maruška (664 m n. m.) v Hostýnských vrších nad obcí Hošťálková. Doporučené výchozí místo je Lyžařský areál Troják (cca 1 km, zastávka autobusu, možnost parkování).




Slovácko



9. Rozhledna Salaš
Tvarově ojedinělá kovová konstrukce rozhledny připomíná dvě proti sobě postavené sedmičky. Stavba na svahu nad obcí (cca ve výšce 370 m n. m.) má dvě vyhlídkové plošiny ve výšce 15 a 20 m. Vstup celoročně bezplatný.

10. Státní hrad Buchlov
Věž hradu Buchlova stojícího na stejnojmenném kopci (509 m n. m.) v pohoří Chřiby má výšku 35 m. Výstup je součástí vybraných prohlídkových tras v provozních hodinách hradu.



11. Rozhledna Modrá-Zidoviny
Dřevěná vyhlídka vysoká 12 m stojí u silnice severně nad obcí Modrá (u Velehradu). Je celoročně bezplatně přístupná.

12. Vyhlídková věž Archeoskanzenu Modrá
Dřevěná replika 12 m vysoké strážní věže z období Velkomoravské říše stojí v Archeoskanzenu na jižním okraji obce Modrá (nedaleko Velehradu). Vstup je součástí vstupného do Archeoskanzenu.



13. KOVOZOO – MAJÁK ŠROTÍK
Rozhledna se nachází v areálu KOVOZOO ve Starém Městě u Uherského Hradiště, výška 27 m. Vstup je součástí vstupenky do KOVOZOO.

14. Kostel sv. Ducha Staré Město
Jižní věž kostela sv. Ducha ve Starém Městě (u Uherského Hradiště) slouží jako 47 m vysoké rozhledové místo na vyhlídkové plošině kryté sklem. Vstup je možný v otevírací době z prostor Turistického informačního centra ve Starém Městě a je zpoplatněn.



15. Rozhledna Doubí u Vážan
Dřevěná stavba s výškou 8 m s dalekými výhledy stojí na návrší Doubí (358 m n. m.) nedaleko obce Vážany (jihozápadně od Uherského Hradiště). Je celoročně volně přístupná.



16. Rozhledna Floriánka
Rozhledna vysoká 22 m stojí v lesoparku Skala nad obcí Polešovice v nadmořské výšce 349 m. Je přístupná celoročně zdarma, z Polešovic k ní vede chodník.

17. Rozhledna Slovácký dvůr
Dřevěná 8 m vysoká vyhlídková věž je součástí rekreačního areálu Slovácký Dvůr v Ostrožské Nové Vsi. Přístupná celoročně, bezplatně, výstup nutno ohlásit recepci areálu.

18. Rozhledna Rochus (Rovnina)
Vyhlídková plošina umístěná ve výšce 24 m od paty kovového telekomunikačního stožáru na kopci Rovnina (336 m n. m.) východně od Uherského Hradiště je bezplatně přístupná od dubna do října. Trasy vedou od Parku Rochus, z Uherského Hradiště-Mařatic nebo z Mistřic.

19. Rozhledna Lhotka u Hradčovic
Jako bezplatně přístupná rozhledna slouží celoročně vyhlídková plošina umístěná 18 m od země na telekomunikačním stožáru v místní části Lhotka nad obcí Hradčovice na návrší Kamenná (285 m n. m.). Omezení vstupu při špatném počasí.

Rozhledny Východního Slovácka
20. Rozhledna Hráběcí, Vlčnov
21. Rozhledna U Trojice, Nivnice
22. Rozhledna Král, Bánov
23. Rozhledna Pod Vojanskú, Bystřice pod Lopeníkem
24. Rozhledna U Křížku, Suchá Loz
25. Rozhledna Obecnice, Korytná
Šestice stavebně identických dřevěných rozhleden Východního Slovácka. Stavby mají výšku 13 m a 46 schodů. Celoročně volně přístupné rozhledny jsou navzájem propojeny značenými trasami o celkové délce 50 km vhodnými pro pěší i cykloturisty. Trasy jsou vybaveny odpočívadly a informačními tabulemi.

26. Na Skalce u Bojkovic
Dřevěná konstrukce 10 m vysoké vyhlídky stojí nedaleko Bojkovic nad místní části Krhov v lokalitě Skalka (492 m n. m.). Vstup zdarma, výchozí místo Krhov.

27. Rozhledna na Velkém Lopeníku
Rozhledna z dubového dřeva vysoká 22 m stojí na vrcholu Velkého Lopeníku (911 m n. m.) v Bílých Karpatech. Je přístupná celoročně, v letní sezoně je k dispozici kiosek s občerstvením. Vstup na rozhlednu je zpoplatněn.



Zlínsko a Luhačovicko



28. Rozhledna Hostišová
Dřevostavba s výškou 14 m stojí na kopci Strážná (347 m n. m.) nad obcí Hostišová na Zlínsku. Vstup za poplatek je možný od května do října při pěkném a málo větrném počasí.

29. Správní budova č. 21 – zlínský mrakodrap
Terasa budovy č. 21, bývalé správní budovy fy Baťa vysoké 77,5 m, nabízí výhled na město Zlín. Je bezplatně přístupná denně od 10 do 21 hod (v provozní době kavárny, která je na terase). Na terasu lze vyjet i výtahem, v němž je umístěna „šéfovská“ kancelář fy Baťa (zpoplatněná služba Muzea jihovýchodní Moravy ve Zlíně).



30. Pozorovatelna krajiny Durch
Pozorovatelna (současně odpočívadlo a přístřešek) ve tvaru okna se nachází na hřebeni nad obcí Valašské Příkazy pod vrchem Kyjanice. Přístup k ní je po zeleně značené turistické trase spojující Valašské Klobouky a Valašské Příkazy. Motoristé mohou vyjet ke středisku Královec, odtud je vyhlídka vzdálena cca 3 km.



31. Rozhledna Královec
Dřevěná rozhledna, celoročně zdarma přístupná, je vysoká 21,5 m a stojí na vrchu Královec (655 m n. m.) nedaleko Valašských Klobouk. Je dostupná pěšky či na kole, autem lze vyjet k rekreačnímu středisku Královec, odtud je vzdálena cca 500 m.



Valašsko

www.vychodni-morava.cz



32. Rozhledna Vartovna
Kovová věž ve tvaru válce vysoká 37 m stojí na vrchu Vartovna (651 m n. m.) v katastru obce Seninka. Doporučená výchozí místa: Jasenná-Sirákov, obce Liptál, Seninka, Pozděchov, Prlov, Valašská Polanka. Přístupná celoročně, ve vymezených obdobích a časech vstup zpoplatněn.




33. Zámecká věž, Zámek Vsetín
Renesančnímu Vsetínskému zámku dominuje 59 m vysoká strážní věž poskytující vyhlídku na město a blízké okolí. Věž je přístupná celoročně v provozní době zámku po zakoupení vstupenky.



34. Rozhledna na Čubově kopci
Dřevěná rozhledna na Čubově kopci (720 m n.m.) v obci Francova Lhota je 18 m vysoká a celoročně volně přístupná. Trasy k ní vedou z Francovy Lhoty či Střelné.

35. Rozhledna U Holáňů
Dřevěná 14 m vysoká vyhlídková věž stojí na terase stejnojmenného hostince v nadmořské výšce 520 m v katastru obce Pržno, odkud vede žlutě značená trasa pro turisty a cyklotrasy č. 6018 a 6118. Přístupná je v provozních hodinách hostince.

36. Vyhlídka Búřov u Valašské Bystřice
Celoročně a zdarma přístupná dřevostavba vysoká 6 m stojí na vrcholu kopce Búřov (660 m n. m.) ve Vsetínských Beskydech. Nedaleko se nachází horská chata a golfový klub.





37. Jurkovičova rozhledna v Rožnově pod Radhoštěm
Dřevěná stavba s kamennou podestou v lokalitě Karlův kopec (460 m n. m.) je vysoká 31 m. Výchozí místo: Rožnov pod Radhoštěm – park nebo Valašská dědina. Vstup v provozní době je zpoplatněn.

38. Cyrilka na Pustevnách (Trojanovice)
Vyhlídkový altán Cyrilka stojí nedaleko areálu Pustevny na hřebenové cestě k soše pohanského boha Radegasta a na horu Radhošť. Památkově chráněný altán z roku 1894 je celoročně volně přístupný.
Výchozí místo: Pustevny (možnost parkování).






39. Rozhledna Miloňová
Dřevostavba vysoká 24 m stojí v katastru obce Velké Karlovice na vrchu Miloňová (846 m n. m.). Otevřeno celoročně, vstup bezplatný. Doporučená výchozí místa: Velké Karlovice-Léskové, Velké Karlovice-Miloňov.

40. Rozhledna Súkenická
Betonová 26 m vysoká věž obložená dřevem stojí na vrchu Čarták (953 m n. m.) na hřebeni Vsetínských Beskyd. Někdy je také nazývána Rozhlednou Čarták. Přístupná za poplatek od června do září denně ve vymezeném čase, mimo tuto dobu je možné zapůjčení klíče na kauci v nedalekém hotelu Súkenická.



41. Rozhledna na Ztracenci
Dřevostavba s výškou 8 m na vrcholu Ztracenec (1055 m n. m.) na česko-slovenské hranici, po níž vede hřebenová cesta spojující areály Kohútka a Kasárna. Je celoročně volně přístupná. U rozhledny je odpočívadlo a památník vojáků padlých ve II. světové válce, tzv. Tři kříže.



Popis piktogramů: Rozhledna dostupná: pěšky, na kole, autem, na běžkách, na koni

Rozhledny a vyhlídková místa

Zlínský kraj

Východní Morava

Roku 2020 vydala **Centrála cestovního ruchu Východní Moravy**, o.p.s., J. A. Bati 5520, 761 90 Zlín, turistika@vychodni-morava.cz, **Zpracování:** m-ARK Marketing a reklama s.r.o., www.m-ark.cz, **Foto:** m-ARK Marketing a reklama s.r.o., archiv CCRVM a partnerů: www.zlinsko-luhacovicko.cz, www.visit-valassko.cz, www.region-kromerizsko.cz, www.slovacko.cz. Čtvrté vydání. Hrazeno z dotace Zlínského kraje. Náklad 10 000 kusů. **Neprodejné.**

Hranice
Nový Jičín
Frenštát pod Radhoštěm
Valašské Meziříčí
Rožnov pod Radhoštěm
Přerov
Prostějov
Bystřice pod Hostýnem
Holešov
Kroměříž
Vyškov
Zlín
Otrokovice
Uherské Hradiště
Kunovice
Uherský Brod
Veselí nad Moravou
Hodonín
Skalica
Vsetín
Valašské Klobouky
Brumov-Bylnice
Trenčín
Dubnica nad Váhom
Nová Dubnica
Púchov
Bytča

Lysá hora 1323
Radhošť 1257
Javorník 1071
Javorník 1019
Velký Javorník 1012
Makyta 923
Vysoká 1024
Makovský průsmyk 801
Sedlo Javorník 818
Kelčský Javorník 865
Cáb 841
Chmeľová 925
Vlárský průsmyk 280
Lysý průsmyk 456
Javorník 782
Chabová 751
Velký Lopeník 911
Veľká Javorina/Veľká Javorlna 970
Hradisko 518
Brdo 587
Chřiby
Bílé Karpaty
Javorníky
Vizovická vrchovina
Moravskoslezské Beskydy
Vsetínské Beskydy
Hostýnské vrchy

dálnice s nájezdem
víceproudová silnice
hlavní silnice s číslem
ostatní silnice, vzdálenosti
železnice
státní hranice
hranice kraje
infocentrum
zřícenina, hrad, zámek
církevní objekt, rozhledna
archeologické naleziště
jeskyně, lázeňské město
čerpací stanice, CNG
zajímavost, vyhlídka
autokemp I-XII

0 5 km
1 : 290 000

www.vychodni.morava.cz © Copyright SHOCART